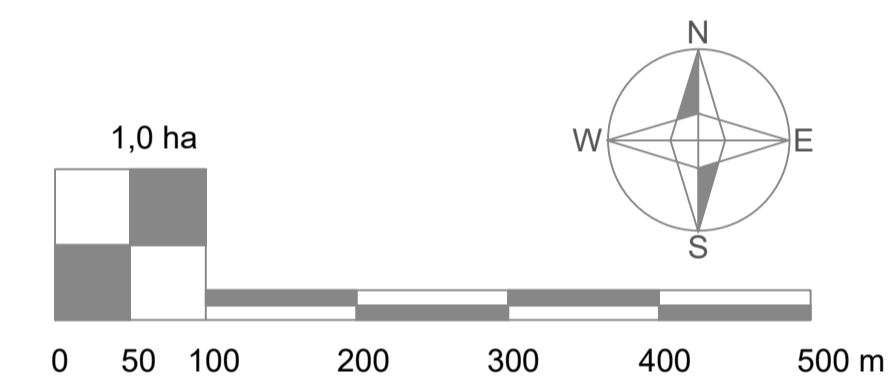




- TUMAČ PLANSKOG ZNAKOVLJA**
GRANICA GRADEVINSKOG PODRUČJA NASELJA
 — IZGRADENI DIO
 — NEIZGRADENI UREĐENI DIO
GRANICA IZDVOJENOG GRADEVINSKOG PODRUČJA IZVAN NASELJA
 - - - IZGRADENI DIO
NAMJENA GRADEVINSKOG PODRUČJA
 ■ MJEŠOVITA NAMJENA
 pretežito poljoprivredna gospodarstva
 ■ GROBLJA
POJEDINAČNA NEPOKRETNNA KULTURNA DOBRA
 □ PROSTORNA MEDA KULTURNOG DOBRA



Županija: BJELOVARSKO-BILOGORSKA ŽUPANIJA	Općina: OPĆINA ZRINSKI TOPOLOVAC
---	--

Naziv prostornog plana: II. IZMJENE I DOPUNE PROSTORNOG PLANA UREĐENJA OPĆINE ZRINSKI TOPOLOVAC	
Naziv kartografskog prikaza: GRADEVINSKO PODRUČJE NASELJE GORNJI KRIŽ	
Broj kartografskog prikaza: 4.2	Mjerilo kartografskog prikaza: 1 : 5 000

Odluka o izradi II. izmjena i dopuna Prostornog plana uređenja Općine Zrinski Topolovac: "Službeni glasnik Općine Zrinski Topolovac" broj 1/22	Odluka o donošenju II. izmjena i dopuna Prostornog plana uređenja Općine Zrinski Topolovac: "Službeni glasnik Općine Zrinski Topolovac" broj _/ _
Javna rasprava je objavljena: u listu "24 SATA" od _/ _/ 2021. godine	Javni uvid je održan: od _/ _/ do _/ _/ 2021. godine
Odgovorna osoba za provođenje javne rasprave: Antonija Kanešić Ivković, struč.spec.ing.agr.	m.p.
Mišljenje prema članku 107. Zakona o prostornom uređenju ("Narodne novine" broj 153/13, 65/17, 114/18, 39/19 i 98/19): temeljem članka 107. stavka 4. se ne pribavlja	

Pravna osoba koja je izradila nacrt prijedloga plana: ZAVOD ZA PROSTORNO UREĐENJE BJELOVARSKO-BILOGORSKE ŽUPANIJE	
Ravnatelj: Saša Križ, dipl.ing. arh.	
Odgovorni voditelj: Vesna Banović, dipl.ing. arh.	
Stručni tim u izradi nacrta prijedloga plana: Saša Križ, dipl.ing. arh. Dragica Bajsić, mag.ing. arch. Vesna Banović, dipl.ing. arh. Goran Kepčija, mag.geog. Damir Lihter, dipl.ing. građ. Alenka Bašić Igor Pavičić, dipl.ing. šum.	

Predsjednik općinskog vijeća: Ivan Frankol	m.p.
Istovjetnost ovog prostornog plana s izmjenom i dopunom: Antonija Kanešić Ivković, struč.spec.ing.agr.	m.p.

PRIJEDLOG